

Milanówek ,dnia 22 czerwca 2017 roku

Szanowna Pani Burmistrz

Co aktualnie dzieje się z dokumentacją geodezyjną ,która zwrócona została przez Starostwo Grodziskie (pismo EGB.6620.25.2014, w odpowiedzi na pismo UMM ORG.033.28.2014).

W szczególności:

1. czy zwrócona dokumentacja była kompletna i niezniszczona?
2. czy dokumenty oznaczone kategorią "b" dalej istnieją? Jeśli zostały zniszczone to, wnoszę o kopię odpowiedniego protokołu?
3. czy dokumenty oznaczone kategorią "a" są w posiadaniu UMM ,czy też zostały przekazane do archiwum państwowego?

Z poważaniem

Janina Moława



--- Treść przekazanej wiadomości ---

Temat: odpowiedź w sprawie przekazania dowodów zmian w ewidencji gruntów do Urzędu Miasta Milanówka.

Data: Tue, 24 Jan 2017 15:08:55 +0100

Nadawca: Katarzyna Szpak <sekretariat@powiat-grodziski.pl>

Adresat: milanleaks@gmail.com

w załączeniu przesyłam skan pisma Starostwa EGB.1431.9.2017 z dnia 24.01.2017 roku, w sprawie przekazania archiwalnej dokumentacji, do Urzędu Miasta Milanówka, wraz z kopią korespondencji i protokołami przekazania.

EGB.6621.25.2014

MILANÓWEK



M / MS
4.09.2014
WG

WG
[Signature]

URZĄD MIASTA MILANÓWKA

Milanówek, dnia 28 sierpnia 2014 roku

ORG.033.28.2014

Starostwo Powiatu Grodzkiego

2014 -09- 02 -2-

WPLYNĘŁO
L. DZ. 15 019 / 14 H. Malicko

Pan Marek Wieźbicki
Starosta Powiatu Grodzkiego
ul. Kościuszki 30
05-825 Grodzisk Mazowiecki

W nawiązaniu do zaleceń pokontrolnych otrzymanych od Archiwum Państwowego w Warszawie, zwracam się z uprzejmą prośbą o zwrot nieprawidłowo wypożyczonej dokumentacji archiwalnej dotyczącej ewidencji gruntów miasta Milanówka, która została Państwu przekazana protokołem w dniu 08.02.2012 r. zgodnie z Państwa wnioskiem z dnia 26.10.2011 r. do Wydziału Geodezji, Kartografii i Gospodarki Nieruchomościami. W załączniku przekazuję wykaz w/w dokumentów.

Z poważaniem
p.o. Kierownika
Referatu Organizacyjnego
Michał Dzwiek

Załączniki:

1. Protokół przekazania z dnia 08.02.2012r.

PROTOKÓŁ

przekazania przez Miasto Milanówek do Starostwa Powiatu Grodziskiego dokumentów dotyczących ewidencji gruntów miasta Milanówka.

W dniu 08.02.2012 w Urzędzie Miasta Milanówka przy udziale przedstawicieli Urzędu Miasta i Starostwa Powiatu Grodziskiego odbyło się przekazanie dokumentacji dotyczącej ewidencji gruntów.

Ze strony Urzędu Miasta Milanówka:

- Kierownik Referatu Geodezji i Gospodarki Przestrzennej - Tomasz Krysiak
- Podinspektor w Referacie Organizacyjnym – Łukasz Ryk

przekazali dokumenty wyszczególnione w wykazie będącym integralnym załącznikiem do niniejszego protokołu,

Ze strony Starostwa Powiatu Grodziskiego:


- Naczelnik Wydziału Geodezji, Kartografii i Gospodarki Nieruchomościami - Michał Janczarski
- Geodeta Powiatowy - Maria Iwanek

Przejęli przedmiotowe dokumenty.

Załącznik Wykaz dokumentów będących przedmiotem przekazania – przejęcia.

Przedstawiciele strony przekazującej:

- Kierownik Referatu Geodezji i Gospodarki Przestrzennej

Tomasz Krysiak 

- Podinspektor w Referacie Organizacyjnym

Łukasz Ryk 

Przedstawiciele strony przejmującej:

- Naczelnik Wydziału Geodezji, Kartografii i Gospodarki Nieruchomościami

Michał Janczarski 
Naczelnik Wydziału Geodezji, Kartografii
i Gospodarki Nieruchomościami

- Geodeta Powiatowy

Maria Iwanek 
Geodeta Powiatowy
Starostwie Grodziskim

DOKUMENTY ARCHIWALNE O NASTĘPUJĄCYCH SYGNATURACH

Lp.	Tytuł teczki	Lata	Kategoria Archiwalna	Sygnatura Teczki
1.	Ewidencja gruntów nierolniczych	1995-1999	A	140/5
2.	Operaty ewidencji gruntów i budynków	1975-1975	A	140/40
3.	Operaty ewidencji gruntów i budynków	1976-1976	A	140/41
4.	Działki Skarbu Państwa – użytkowanie wieczyste nr 1-15	1987-1988	BE5	104/5
5.	Działki Skarbu Państwa – karty ewidencyjne nieruchomości	1989-1989	BE5	104/6
6.	Korespondencja z załącznikami dot. Odnowienia ewidencji gruntów	1990-1992	BE5	50/123
7.	Odnowienie ewidencji gruntów/zaświadczenia, kopie, decyzje sprawozdania techn. /	1993-1994	BE5	50/124
8.	Ewidencja gruntów / koresp., zaświadczenia	1988-1990	B10	50/73
9.	Ewidencja gruntów i korespondencja	1983-1985	A	47/74
10.	Zmiany w ewidencji gruntów	1987-1987	A	49/163
11.	Wykazy zmian gruntowych (zawiadomienia, odpisy aktów not., mapy sztuc. Nr 1-100	1991	A	49/164
12.	Wykazy zmian gruntowych (zawiadomienia, odpisy aktów not., mapy sztuc. Nr 101-200	1991	A	49/165
13.	Wykazy zmian gruntowych (zawiadomienia, odpisy aktów not., mapy sztuc. Nr 201-300	1991	A	49/166
14.	Wykazy zmian gruntowych (zawiadomienia, odpisy aktów not., mapy sztuc. Nr 301-400	1992 91	A	49/167
15.	Wykazy zmian gruntowych (zawiadomienia, odpisy aktów not., mapy sztuc. Nr 401-570	1992 91	A	49/168
16.	Wykazy zmian gruntowych (zawiadomienia, odpisy aktów not., mapy sztuc. Nr 571-632	1992 91	A	49/169
17.	Wykazy zmian gruntowych (zawiadomienia, odpisy	1992	A	49/170

	aktów not., mapy sztoc. Nr 1-110				
18.	Wykazy zmian gruntowych (zawiadomienia, odpisy aktów not., mapy sztoc. Nr 111-250)	1992	A	49/171	✓
19.	Wykazy zmian gruntowych (zawiadomienia, odpisy aktów not., mapy sztoc. Nr 251-389)	1992	A	49/172	✓
20.	Wykazy zmian gruntowych (zawiadomienia, odpisy aktów not., mapy sztoc. Nr 390-570)	1992	A	49/173	✓
21.	Wykazy zmian gruntowych (zawiadomienia, odpisy aktów not., mapy sztoc. Nr 571-750)	1992	A	49/174	✓
22.	Wykazy zmian gruntowych (zawiadomienia, odpisy aktów not., mapy sztoc. Nr 751-842)	1992	A	49/175	✓
23.	Dok. Dotyczące zmian gruntowych (akty notarialne, zaświadczenia, postanowienia nr 1-120)	1993	A	49/176	✓
24.	Dok. Dotyczące zmian gruntowych (akty notarialne, zaświadczenia, postanowienia nr 121-250)	1993	A	49/177	✓
25.	Dok. Dotyczące zmian gruntowych (akty notarialne, zaświadczenia, postanowienia nr 251-355)	1993	A	49/178	✓
26.	Dok. Dotyczące zmian gruntowych (akty notarialne, zaświadczenia, postanowienia nr 356-461)	1993	A	49/179	✓
27.	Dok. Dotyczące zmian gruntowych (akty notarialne, zaświadczenia, postanowienia nr 1-93)	1994	A	49/180	✓
28.	Dok. Dotyczące zmian gruntowych (akty notarialne, zaświadczenia, postanowienia nr 94-200)	1994	A	49/181	✓
29.	Dok. Dotyczące zmian gruntowych (akty notarialne, zaświadczenia, postanowienia nr 201-290)	1994	A	49/182	✓
30.	Dok. Dotyczące zmian gruntowych (akty notarialne, zaświadczenia, postanowienia nr 291-380)	1994	A	49/183	✓
31.	Dok. Dotyczące zmian gruntowych (akty notarialne, zaświadczenia, postanowienia nr 381-438)	1994	A	49/184	✓
32.	Dok. Dotyczące zmian gruntowych (akty notarialne, zaświadczenia, postanowienia nr 1-130)	1995	A	49/185	✓
33.	Dok. Dotyczące zmian gruntowych (akty notarialne, zaświadczenia, postanowienia nr 131-240)	1995	A	49/186	✓
34.	Dok. Dotyczące zmian gruntowych (akty notarialne, zaświadczenia, postanowienia nr 241-350)	1995	A	49/187	✓

35.	Dok. Dotyczące zmian gruntowych (akty notarialne, zaświadczenia, postanowienia nr 350-443)	1995	A	49/188	✓
36.	Dok. Dotyczące zmian gruntowych (akty notarialne, zaświadczenia, postanowienia nr 444-499)	1995	A	49/189	✓
37.	Dok. Dotyczące zmian gruntowych (akty notarialne, zaświadczenia, postanowienia nr 1-100)	1996	A	49/190	✓
38.	Dok. Dotyczące zmian gruntowych (akty notarialne, zaświadczenia, postanowienia nr 101-192)	1996	A	49/191	✓
39.	Dok. Dotyczące zmian gruntowych (akty notarialne, zaświadczenia, postanowienia nr 193-284)	1996	A	49/192	✓
40.	Dok. Dotyczące zmian gruntowych (akty notarialne, zaświadczenia, postanowienia nr 285-399)	1996	A	49/193	✓
41.	Dok. Dotyczące zmian gruntowych (akty notarialne, zaświadczenia, postanowienia nr 400-511)	1996	A	49/194	✓

Recepcja
 Kancelaria
 Urzędu Gminy Przestębnie

Przewodniczący

[Handwritten signature]

z up. Starosty

Michał Janczarski
 Maczelnik Wzrostu Geodezji, Kartograf
 i Biuro Zarządzania Nieruchomościami

z up. Starosty
 091 102 11 111
 Paweł Jankowski
 Geodeta Powiatowy
 w Przestębnie

EGB.1431.9.2017

milanleaks.pl

W odpowiedzi na wniosek z dnia 09.01.2017 roku, w którym odnosić się Państwo do naszego pisma EGB.1431.63.2016 z dnia 29.12.2016 roku, uprzejmie dziękuję za przesłaną dokumentację dotyczącą działki nr 108 w obrębie 05-17. W odniesieniu do wniosku o udzielenie informacji publicznej w postaci:

1. kopii korespondencji z Gminą Milanówek na podstawie której wydano jej oryginał dokumentów dotyczących działki nr 108 obr. 05-17
2. przepisu prawa na podstawie którego Starostwo wydało oryginały dokumentacji nie pozostawiając sobie kopii
3. odpowiedzi na pytanie czy w latach 2014-2016 Gmina Milanówek żądała wydania oryginałów dokumentów dotyczących innych nieruchomości znajdujących się w Milanówku oraz czy Starostwo zadośćuczyniło temu żądaniu. Jeśli tak to wnosimy o kopię korespondencji z Gminą Milanówek dotyczących tych przypadków.

uprzejmie informuję iż:

ad1. Nie istnieje korespondencja z Gminą Milanówek na podstawie której „wydano jej oryginały dokumentów dotyczące działki 108 obr. 05-17”. Pismem EGB.1431.63.2016 poinformowaliśmy Państwa, iż Starostwo nie posiada dowodów zmian z lat 1994-1995, kiedy to wykreślano z rejestrów gruntów działkę nr 108 i ujawniono działki nr 108/1 i 108/2, a następnie wykreślano działkę nr 108/1 i wpisano działki nr 108/3 i 108/4. Z powyższej informacji Starostwa, nie wynika aby Gminie przekazywano dokumentację dotyczące działki nr 108 w obręb 05-17, ale ogółu dowodów zmian wprowadzany do rejestrów w w/w okresie czasu.

ad2. Starostwo, przekazało dowody zmian w ewidencji gruntów na wniosek Urzędu Miasta Milanówka - /pismo ORG.033.28.2014 z dnia 28.08.2014 roku/, z treści którego wynika że zwrot przekazanej Starostwu w 2012 roku dokumentacji, wynika z zaleceń pokontrolnych otrzymanych od Archiwum Państwowego w Warszawie. W korespondencji między Urzędami nie wskazywano podstawy prawnej przekazania.


ad3. W latach 2014-2016 Gmina Milanówek, zwracała się do Starostwa o zwrot archiwalnej dokumentacji geodezyjnej, dotyczącej ewidencji gruntów - pismo ORG.033.28.2014 z dnia 28.08.2014 roku. W załączeniu przesyłam kopie korespondencji między Gminą Miastem Milanówek i Starostwem Grodziskim - /pismo ORG.033.28.2014 wraz protokołem, oraz pismo EGB.6620.25.2014, wraz z protokołem przekazania/.

z/np. Starosty
Marek Sadecki
Główny Specjalista
Wydział Geodezji i Kartografii

Starostwo Powiatu Grodziskiego
Wydział Geodezji i Kartografii
05-825 Grodzisk Mazowiecki
ul. Żyrardowska 48 bud. A
tel. 22 755 52 24, wew. 101,110-115
tel./fax: 22 755 79 31

EGB.6620.25.2014

Grodzisk Mazowiecki 23.09.2014



Urząd Miasta Milanówka
ul. Kościuszki 45
05-822 Milanówek

dotyczy: ORG.033.28.2014

W nawiązaniu do w/w pisma, przekazuje zgodnie z załączonym protokołem archiwalną dokumentację dotyczącą ewidencji gruntów miasta Milanówka otrzymaną od Urzędu Miejskiego w Milanówku w dniu 08.02.2012 roku.

w załączeniu:

- protokół przekazania dokumentacji.

Starosta
Jolanta Waneł
Geodeta Powiatowy
Powiat Grodziskim

Protokół

przekazania przez Starostwo Grodziskie do Urzędu Miasta Milanówka dokumentów
dotyczących ewidencji gruntów miasta Milanówka

W dniu 23.09.2014 roku przy udziale przedstawicieli Starostwa Powiatu Grodziskiego i Urzędu Miasta Milanówka, odbyło się przekazanie dokumentacji dotyczącej ewidencji gruntów.

Strona przekazująca – Przedstawiciele Starostwa Powiatu Grodziskiego:

- Maria Iwanek – Geodeta Powiatowy
- Marek Sadecki – Główny Specjalista w Wydziale Geodezji i Kartografii

Strona przejmująca - Przedstawiciele Urzędu Miasta Milanówka:

- Michał Piwek – p.o. Kierownika Referatu Organizacyjnego
- Łukasz Ryk – podinspektor w Referacie Organizacyjnym

Przekazujący przekazali, a przejmujący przejęli przedmiotowe dokumenty, zgodnie z załącznikiem nr 1 stanowiącym wykaz przekazywanych dokumentów.

Przedstawiciele strony przekazującej

- Geodeta Powiatowy

Maria Iwanek
z up. Starosty
mgr inż. Maria Jolanta Iwanek
Geodeta Powiatowy
w Starostwie Grodziskim

- Główny Specjalista w Wydziale Geodezji i Kartografii

Marek Sadecki
z up. Starosty
mgr inż. Marek Sadecki
Główny Specjalista
w Wydziale Geodezji i Kartografii

Przedstawiciele strony przejmującej

- p.o. Kierownika Referatu Organizacyjnego


Michał Piwek
p.o. Kierownika
Referatu Organizacyjnego
Michał Piwek

- podinspektor w Referacie Organizacyjnym

Łukasz Ryk
Lukasz Ryk

DOKUMENTY ARCHIWALNE O NASTĘPUJĄCYCH SYGNATURACH

Lp.	Tytuł teczki	Lata	Kategoria Archiwalna	Sygnatura Teczki
1.	Ewidencja gruntów nierolniczych	1995-1999	A	140/5
2.	Operaty ewidencji gruntów i budynków	1975-1975	A	140/40
3.	Operaty ewidencji gruntów i budynków	1976-1976	A	140/41
4.	Działki Skarbu Państwa – użytkowanie wieczyste nr 1-15	1987-1988	BE5	104/5
5.	Działki Skarbu Państwa – karty ewidencyjne nieruchomości	1989-1989	BE5	104/6
6.	Korespondencja z załącznikami dot. Odnowienia ewidencji gruntów	1990-1992	BE5	50/123
7.	Odnowienie ewidencji gruntów/zaświadczenia, kopie, decyzje sprawozdania techn. /	1993-1994	BE5	50/124
8.	Ewidencja gruntów / koresp.. zaświadczenia/	1988-1990	B10	50/73
9.	Ewidencja gruntów i korespondencja	1983-1985	A	47/74
10.	Zmiany w ewidencji gruntów	1987-1987	A	49/163
11.	Wykazy zmian gruntowych (zawiadomienia, odpisy aktów not., mapy sztuc. Nr 1-100	1991	A	49/164
12.	Wykazy zmian gruntowych (zawiadomienia, odpisy aktów not., mapy sztuc. Nr 101-200	1991	A	49/165
13.	Wykazy zmian gruntowych (zawiadomienia, odpisy aktów not., mapy sztuc. Nr 201-300	1991	A	49/166
14.	Wykazy zmian gruntowych (zawiadomienia, odpisy aktów not., mapy sztuc. Nr 301-400	1992	A	49/167
15.	Wykazy zmian gruntowych (zawiadomienia, odpisy aktów not., mapy sztuc. Nr 401-570	1992	A	49/168
16.	Wykazy zmian gruntowych (zawiadomienia, odpisy aktów not., mapy sztuc. Nr 571-632	1992	A	49/169
17.	Wykazy zmian gruntowych (zawiadomienia, odpisy	1992	A	49/170



aj
18.

	aktów not., mapy sztuc. Nr 1-110			
18.	Wykazy zmian gruntowych (zawiadomienia, odpisy aktów not., mapy sztuc. Nr 111-250	1992	A	49/171
19.	Wykazy zmian gruntowych (zawiadomienia, odpisy aktów not., mapy sztuc. Nr 251-389	1992	A	49/172
20.	Wykazy zmian gruntowych (zawiadomienia, odpisy aktów not., mapy sztuc. Nr 390-570	1992	A	49/173
21.	Wykazy zmian gruntowych (zawiadomienia, odpisy aktów not., mapy sztuc. Nr 571-750	1992	A	49/174
22.	Wykazy zmian gruntowych (zawiadomienia, odpisy aktów not., mapy sztuc. Nr 751-842	1992	A	49/175
23.	Dok. Dotyczące zmian gruntowych (akty notarialne, zaświadczenia, postanowienia nr 1-120	1993	A	49/176
24.	Dok. Dotyczące zmian gruntowych (akty notarialne, zaświadczenia, postanowienia nr 121-250	1993	A	49/177
25.	Dok. Dotyczące zmian gruntowych (akty notarialne, zaświadczenia, postanowienia nr 251-355	1993	A	49/178
26.	Dok. Dotyczące zmian gruntowych (akty notarialne, zaświadczenia, postanowienia nr 356-461	1993	A	49/179
27.	Dok. Dotyczące zmian gruntowych (akty notarialne, zaświadczenia, postanowienia nr 1-93	1994	A	49/180
28.	Dok. Dotyczące zmian gruntowych (akty notarialne, zaświadczenia, postanowienia nr 94-200	1994	A	49/181
29.	Dok. Dotyczące zmian gruntowych (akty notarialne, zaświadczenia, postanowienia nr 201-290	1994	A	49/182
30.	Dok. Dotyczące zmian gruntowych (akty notarialne, zaświadczenia, postanowienia nr 291-380	1994	A	49/183
31.	Dok. Dotyczące zmian gruntowych (akty notarialne, zaświadczenia, postanowienia nr 381-438	1994	A	49/184
32.	Dok. Dotyczące zmian gruntowych (akty notarialne, zaświadczenia, postanowienia nr 1-130	1995	A	49/185
33.	Dok. Dotyczące zmian gruntowych (akty notarialne, zaświadczenia, postanowienia nr 131-240	1995	A	49/186
34.	Dok. Dotyczące zmian gruntowych (akty notarialne, zaświadczenia, postanowienia nr 241-350	1995	A	49/187

Janek

[Signature]

[Signature]

[Signature]

35.	Dok. Dotyczące zmian gruntowych (akty notarialne, zaświadczenia, postanowienia nr 350-443	1995	A	49/188
36.	Dok. Dotyczące zmian gruntowych (akty notarialne, zaświadczenia, postanowienia nr 444-499	1995	A	49/189
37.	Dok. Dotyczące zmian gruntowych (akty notarialne, zaświadczenia, postanowienia nr 1-100	1996	A	49/190
38.	Dok. Dotyczące zmian gruntowych (akty notarialne, zaświadczenia, postanowienia nr 101-192	1996	A	49/191
39.	Dok. Dotyczące zmian gruntowych (akty notarialne, zaświadczenia, postanowienia nr 193-284	1996	A	49/192
40.	Dok. Dotyczące zmian gruntowych (akty notarialne, zaświadczenia, postanowienia nr 285-399	1996	A	49/193
41	Dok. Dotyczące zmian gruntowych (akty notarialne, zaświadczenia, postanowienia nr 400-511	1996	A	49/194

z/np. Starosty
 [Signature]
 [Faint text]

z/np. Starosty
 [Signature: Brauch]

p.o. Kierownika
 Referatu Organizacyjnego
 [Signature]
 Michał Pittek

[Signature]



BURMISTRZ
MIASTA MILANÓWKA

Milanówek, 30 sierpnia 2017 r.

AZ.0003.1.2017.ŁR

Pani Janina Moława
Radna Miasta Milanówka

W odpowiedzi na interpelację złożoną w dniu 22 czerwca br. w sprawie dokumentacji geodezyjnej zwróconej przez Starostwo Grodzkie do Archiwum Zakładowego. Dokumentacja została zwrócona do Archiwum Zakładowego Urzędu Miasta Milanówka w stanie nienaruszonym. Kategoria BE zwróconej dokumentacji zostanie poddana ekspertyzie w celu przekwalifikowania jej kategorii przez Archiwum Państwowe zgodnie z przepisami. Dokumentacja kategorii A jest aktualnie porządkowana w celu przekazania do Archiwum Państwowego w Grodzisku Mazowieckim.

BURMISTRZ
MIASTA MILANÓWKA
Wiesława Kwiatkowska
Wiesława Kwiatkowska

31.08.2017r.
Janina Moława